ANNEXE II GAEC de la COUMIERE – Plan d'épandage – Tableaux d'aptitude

N°ILOT	SURFACE	UTILISATION		TYPE DE SOL	SURFACE EXCLUE	RAISONS EXCLUS.	SPE	APTITUDE A L'EPANDAGE						SURFACE RETENUE	SURFACE RETENUE	CULTURES	COMMENTAIRES
								Lisier-Purin-Eaux Blanches			Fumier			Effluents liquides	Effluents solides		
		T.L	P.					0	1	2	0	1	2				
1	0,54		0,54	G3	0,54	Tiers	0,00			0,00			0,00	0,00	0,00		
2	10,76	10,76		G1-G2	0,01	Tiers	10,75			10,75			10,75	10,75	10,75		
3	8,71	8,71		G1-G2			8,71		8,71				8,71	8,71	8,71		
4	6,14	6,14		G1-G2			6,14			6,14			6,14	6,14	6,14		
5	0,66	0,66		G2			0,66			0,66			0,66	0,66	0,66		
6	12,99	9,07		G1-G2	0,39	Eau	8,68		8,68				8,68	8,68	8,68		
			3,92	G1-G2	3,08	Eau	0,84			0,84			0,84	0,84	0,84		
8	0,83		0,83	G3	0,32	Eau	0,51		0,51				0,51	0,51	0,51		
9	19,77	19,77		G2-G3			19,77			19,77			19,77	19,77	19,77		
10	10,76	10,76		G2			10,76			10,76			10,76	10,76	10,76		
11	2,75	2,75		G1-G2			2,75		2,75				2,75	2,75	2,75		
12	32,34	22,19			3,44	Eau, tiers, pentes	18,75			18,75			18,75	18,75	18,75		
			10,15		7,90	Eau, pente	2,25			2,25			2,25	2,25	2,25		
13	2,3		2,30	G2			2,30			2,30			2,30	2,30	2,30		
14	10,64	10,64		G2			10,64			10,64			10,64	10,64	10,64		
15	4,44	4,44		G2	0,93	Eau	3,51			3,51			3,51	3,51	3,51		
16	3,17		3,17	G2	0,56	Eau	2,61			2,61			2,61	2,61	2,61		
17	4,13	4,13		G2			4,13			4,13			4,13	4,13	4,13		
18	6,26	6,26		G1			6,26		6,26				6,26	6,26	6,26		
19	14,79	14,79		G2			14,79			14,79			14,79	14,79	14,79		
20	20,41	20,41		G2			20,41			20,41			20,41	20,41	20,41		
21	9,30	9,30		G2-G3			9,30			9,30			9,30	9,30	9,30		
22	1,11	1,11		G2			1,11			1,11			1,11	1,11	1,11		
23	20,66	20,66		G2-G3			20,66			20,66			20,66	20,66	20,66		
24	8,19	8,19		G2-G3			8,19			8,19			8,19	8,19	8,19		
25*	60,69	60,69		G2-G3			60,69			60,69			60,69	60,69	60,69		
26	0,64		0,64	G4	0,64	Eau, tiers	0,00			0,00			0,00	0,00	0,00		
27	4,25	4,25		G2-G3			4,25			4,25			4,25	4,25	4,25		
28	10,84	10,84		G2-G3			10,84			10,84			10,84	10,84	10,84		
29	19,89	19,89		G2-G3	0,11	Eau	19,78			19,78			19,78	19,78	19,78		
30	0,95	0,95		G3	0,60	Eau, tiers	0,35		0,35				0,35	0,35	0,35		
31	4,05	4,05		G3			4,05			4,05			4,05	4,05	4,05		
32	21,86	21,86		G2			21,86			21,86			21,86	21,86	21,86		
33	1,77		1,77	G4	1,05	Eau, captage	0,72		0,72				0,72	0,72	0,72		
34	0,32	0,32		G3			0,32			0,32			0,32	0,32	0,32		
35	16,45	6,78		G2			6,78			6,78			6,78	6,78	6,78		
			9,67	G2	0,37	Eau	9,30			9,30			9,30	9,30	9,30		
36	0,97		0,97	G3	0,97	Eau, tiers	0,00			0,00			0,00	0,00	0,00		
37	6,95	6,95		G2			6,95			6,95			6,95	6,95	6,95		
38	0,57		0,57	G4	0,57	Eau, tiers	0,00			0,00			0,00	0,00	0,00		
39	24,11	24,11		G3			24,11			24,11			24,11	24,11	24,11		
40	17,65	17,65		G3			17,65			17,65			17,65	17,65	17,65		
41	12,54	12,54		G3	0,88	Eau, captage	11,66			0,00			11,66	0,00	11,66		Pas d'effluents liquides Uniquement fumiers compostés Périmètre de protection captage n°52-2022-06-00170
42	9,39		9,39	G3	2,10	Tiers	7,29			7,29			7,29	7,29	7,29		
43	1,43		1,43	G3	0,29	Tiers	1,14			1,14			1,14	1,14	1,14		
44	5,59		5,59	G3	1,82	Eau, tiers	3,77			3,77			3,77	3,77	3,77		
45	3,54		3,54	G4	1,47	Eau, captage	2,07		0,00				2,07	0,00	2,07		Pas d'effluents liquides Uniquement fumiers compostés Périmètre de protection captage n°52-2022-06-00170
46	2,58		2,58	G4	2,58	Eau, tiers, captage	0,00			0,00			0,00	0,00	0,00		Périmètre de protection captage n° 2021-1154 du 7 juin 2OZ1
47	8,36	8,36		G2-G3			8,36			8,36			8,36	8,36	8,36		
48	9,45	9,45		G2-G3			9,45			9,45			9,45	9,45	9,45		
49	27,81	27,81		G2-G3	27,81	Captage	0,00			0,00			0,00	0,00	0,00		Périmètre de protection captage n° 2021-1154 du 7 juin 2OZ1
56	0,26		0,26	G3	0,26	Tiers	0,00			0,00			0,00	0,00	0,00		
57	0,07		0,07	G4	0,07	Eau, tiers	0,00			0,00			0,00	0,00	0,00		
58	0,31		0,31	G2	0,31	Eau, tiers	0,00			0,00			0,00	0,00	0,00		
59	0,83		0,83	G2		Captage	0,83			0,00			0,83	0,00	0,83		Pas d'effluents liquides Uniquement fumiers compostés Périmètre de protection captage n°52-2022-06-00170
60	11,02	8,14		G3	0,28	Tiers	7,86			7,86			7,86	7,86	7,86		
			2,88	G3	1,46	Eau	1,42			1,42			1,42	1,42	1,42		
61	14,16	14,16		G2			14,16			14,16			14,16	14,16	14,16		
SOUS TOTAL GAEC DE LA COUMIERE	**510,95**	**449,54**	**61,41**		**60,81**		**450,14**	**0,00**	**27,98**	**407,60**	**0,00**	**0,00**	**450,14**	**435,58**	**450,14**		
1	8,14	8,14		G2			8,14			8,14			8,14	8,14	8,14		
2	6,51	6,51		G2			6,51			6,51			6,51	6,51	6,51		
3	3,89	3,89		G2			3,89			3,89			3,89	3,89	3,89		
4	4,66	4,34		G2			4,34			4,34			4,34	4,34	4,34		
			0,32	G2			0,32			0,32			0,32	0,32	0,32		
5	4,10	4,10		G2			4,10			4,10			4,10	4,10	4,10		
6	6,00	5,88		G2			5,88			5,88			5,88	5,88	5,88		
			0,12	G2			0,12			0,12			0,12	0,12	0,12		
7	8,20	8,20		G2			8,20			8,20			8,20	8,20	8,20		
8	4,15	4,15		G2			4,15			4,15			4,15	4,15	4,15		
9	13,32	13,18		G2			13,18			13,18			13,18	13,18	13,18		
			0,14	G2			0,14			0,14			0,14	0,14	0,14		
10	4,99	4,99		G2			4,99			4,99			4,99	4,99	4,99		
11	2,81		2,81	G2	0,95	Eau	1,86			1,86			1,86	1,86	1,86		
12	2,94		2,94	G2	1,87	Eau	1,07			1,07			1,07	1,07	1,07		
13	1,50		1,50	G2	1,04	Eau	0,46			0,46			0,46	0,46	0,46		
14	2,46		2,46	G2	0,48	Tiers	1,98			1,98			1,98	1,98	1,98		
SOUS TOTAL SAGET Mickael	**73,67**	**63,38**	**10,29**		**4,34**		**69,33**	**0,00**	**0,00**	**69,33**	**0,00**	**0,00**	**69,33**	**69,33**	**69,33**		
1	32,03	32,03		G2			32,03			32,03			32,03	32,03	32,03		
2	7,58	7,58		G2			7,58			7,58			7,58	7,58	7,58		
3	7,32	7,32		G2			7,32			7,32			7,32	7,32	7,32		
4	9,62	9,62		G2			9,62			9,62			9,62	9,62	9,62		
5	9,84	9,84		G2	0,97	Tiers	8,87			8,87			8,87	8,87	8,87		
6	3,61		3,61	G2	3,54	Tiers, eau	0,07			0,07			0,07	0,07	0,07		
28	0,30		0,30	G2	0,30	Tiers, eau	0,00			0,00			0,00	0,00	0,00		
29	0,60		0,60	G2	0,21	Tiers, eau	0,39			0,39			0,39	0,39	0,39		
30	13,45	13,45		G3			13,45			13,45			13,45	13,45	13,45		
31	18,07	18,07		G2			18,07			18,07			18,07	18,07	18,07		
32	9,40	9,40		G2			9,40			9,40			9,40	9,40	9,40		
33	0,24	0,24		G2	0,16	Tiers	0,08			0,08			0,08	0,08	0,08		
34	3,85	3,85		G2			3,85			3,85			3,85	3,85	3,85		
35	6,19	6,19		G2	2,20	Tiers	3,99			3,99			3,99	3,99	3,99		
36	0,87	0,87		G2			0,87			0,87			0,87	0,87	0,87		
37	8,59	8,59		G2			8,59			8,59			8,59	8,59	8,59		
38	11,58	11,58		G2			11,58			11,58			11,58	11,58	11,58		
39	0,59	0,59		G2			0,59			0,59			0,59	0,59	0,59		
SOUS TOTAL SCEA DU MARAIS	**143,73**	**139,22**	**4,51**		**7,38**		**136,35**	**0,00**	**0,00**	**136,35**	**0,00**	**0,00**	**136,35**	**136,35**	**136,35**		
TOTAL	**728,35**	**652,14**	**76,21**		**72,53**		**655,82**	**0,00**	**27,98**	**613,28**	**0,00**	**0,00**	**655,82**	**641,26**	**655,82**		

Cartographie du parcellaire – GAEC de la COUMIERE

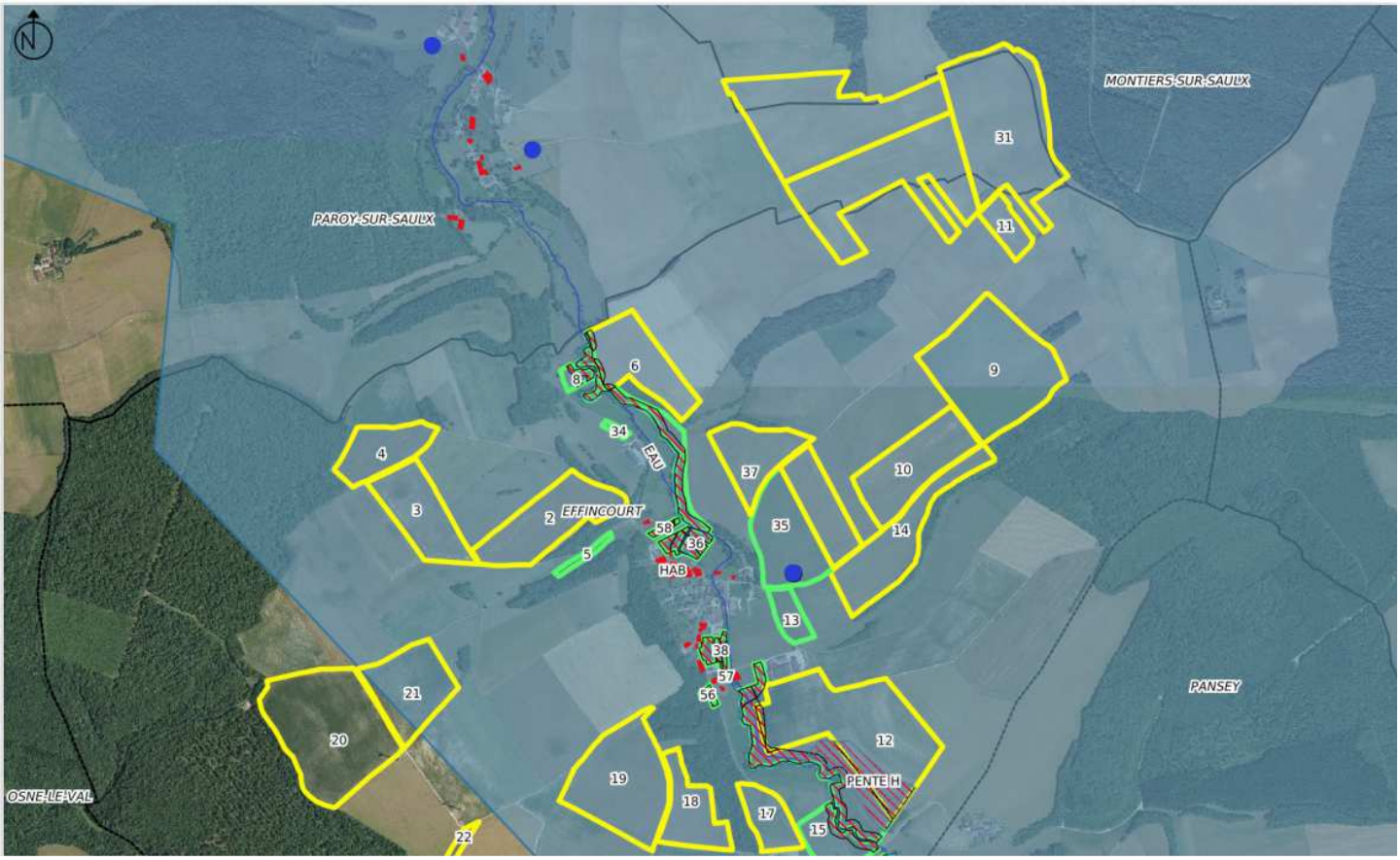

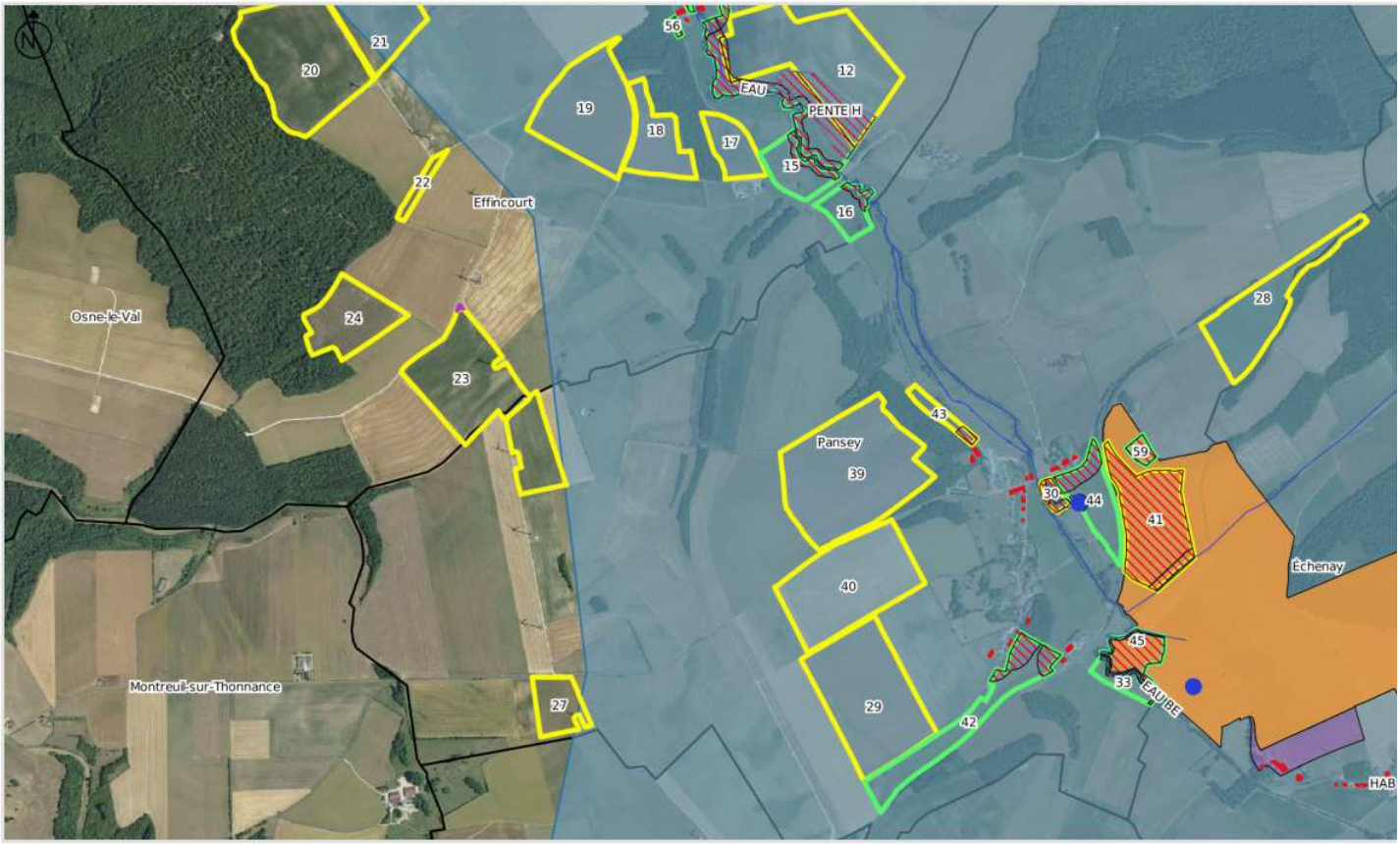

Unités d'épandages d'une exploitation
- Terres labourables
- Prairies naturelles
- Cultures pérennes

Zones d'aptitudes
- Interdit

Afficher les contraintes d'une exploitations
- Autre sans aucun effluent
- Cours d'eau et points d'eau
- Cours d'eau et points d'eau avec BE 10m
- Eau et pente >7%
- Puits alimentation humaine ou irrigation 51

- Tiers

Périmètres de protection des captages pour la Haute-Marne
- E
- R
- Périmètres éloignés en vigueur

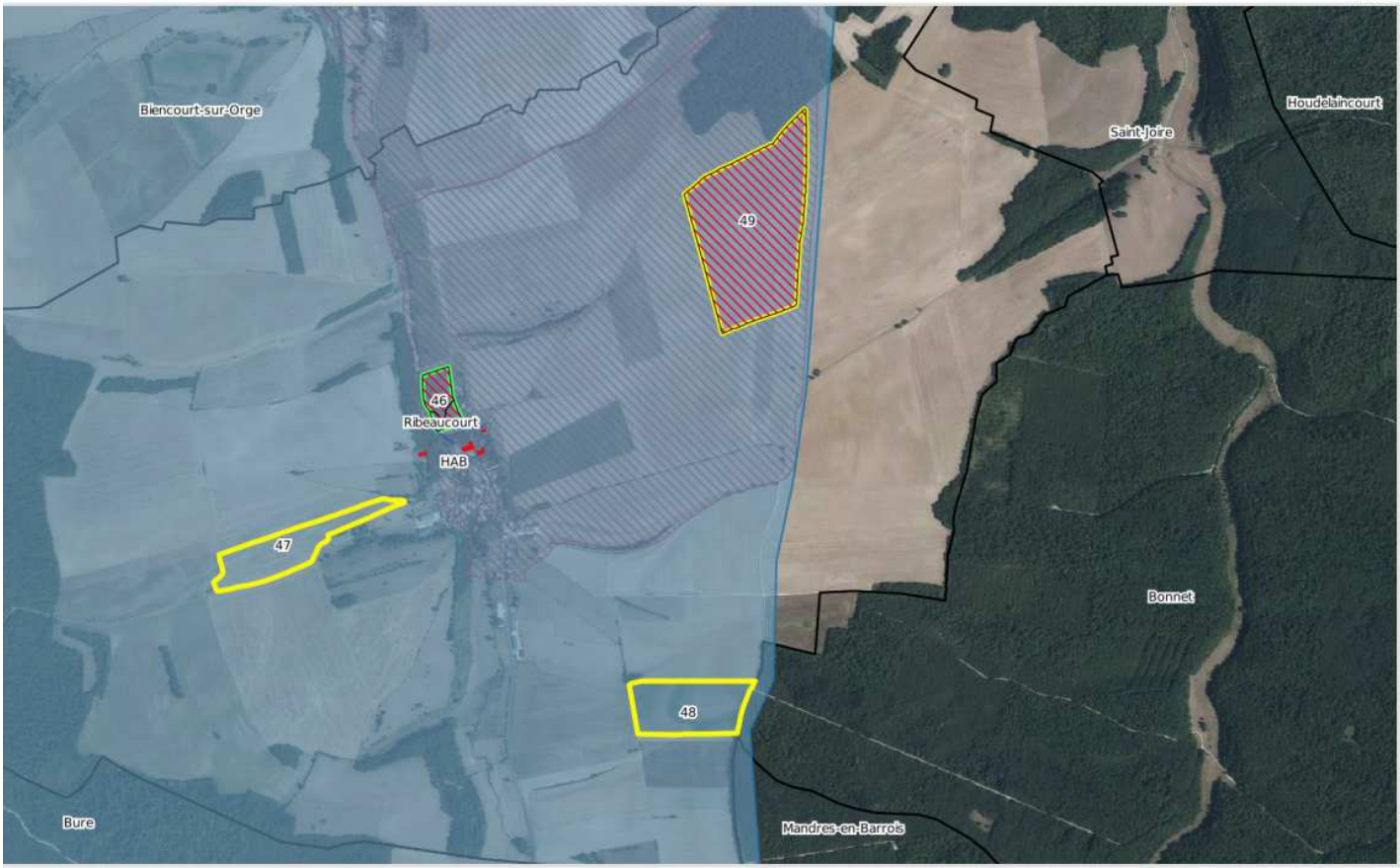
Biencourt-sur-Orge
Houdelaincourt
Saint-Joire
49
46
Ribeaucourt
HAB
47
Bonnet
48
Bure
Mandres-en-Barrois

COUVERTPUIS
HAB
60
61
EAU
MONTIERS-SUR-SAULX
Unités d'épandages d'une exploitat
Terres labourables
Prairies naturelles
Cultures pérennes
Zones d'aptitudes
Interdit
Afficher les contraintes d'une exploi
Autre sans aucun effluent
Cours d'eau et points d'eau
Cours d'eau et points d'eau av
Eau et pente >7%
Puits alimentation humaine ou
Tiers
Périmètres de protection des capta
E
R
Périmètres éloignés en v

Cartographie du parcellaire – SCEA du MARAIS / Mise à disposition

Afficher les contraintes d'une exploi
Cours d'eau et points d'eau
Fossés
Tiers
Unités d'épandages d'une exploitat
Terres labourables
Prairies naturelles
Autres valeurs
Zones d'aptitudes
Interdit
Périmètres de protection des capta
E
R
Périmètres éloignés en vigueu
Communes
Région
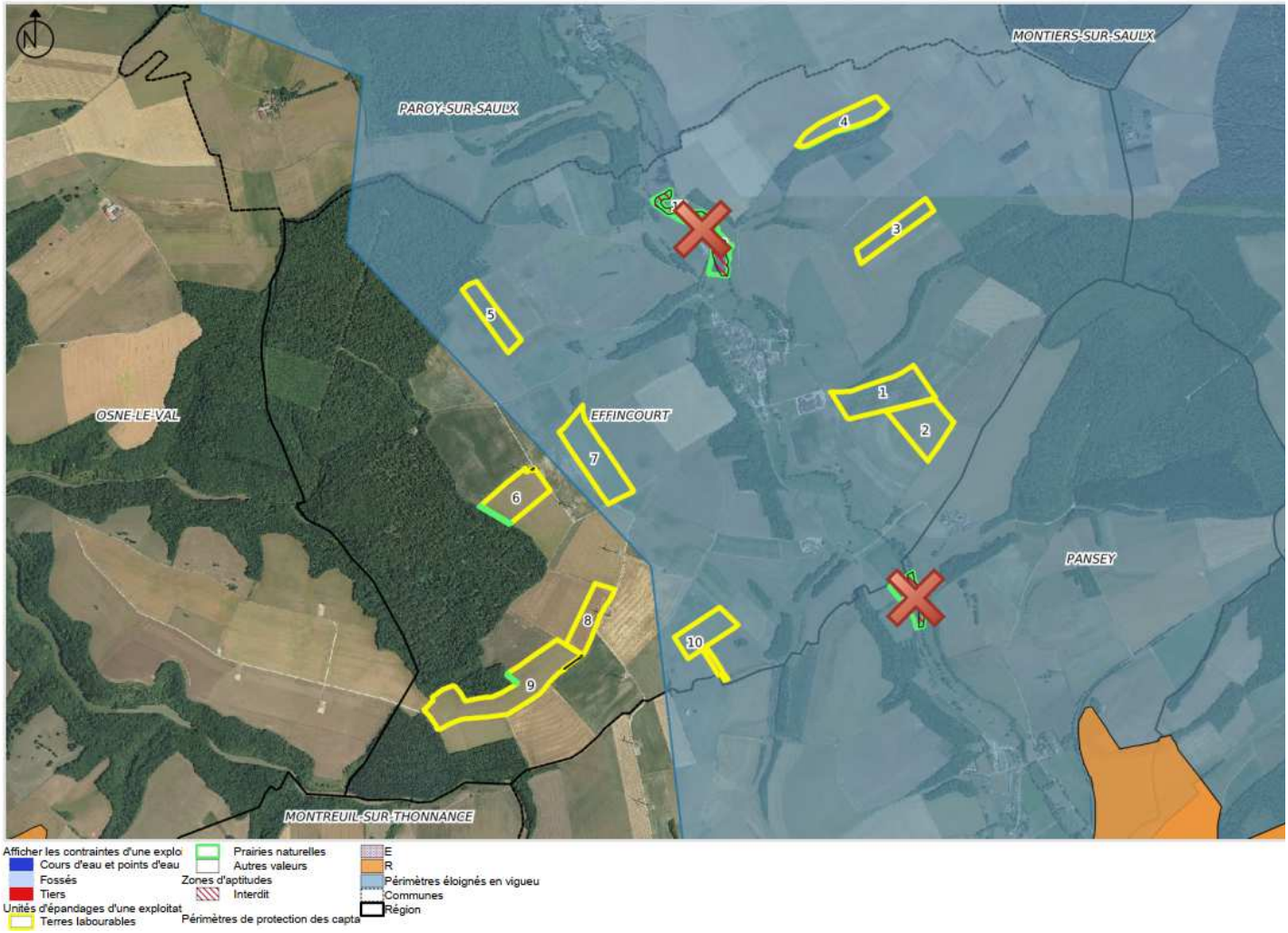
Cartographie du parcellaire – SAGET Mickael / Mise à disposition